

AKCINĖ BENDROVĖ „VIA LIETUVA“

Susisiekimo ministerijai

_____ Nr. _____
 I _____ Nr. _____

DĖL MARIJAMPOLĖS SAVIVALDYBĖS NUOSAVYBĖS TEISE VALDOMŲ ŽEMĖS SKLYPŲ (UNIKALŪS NR. 4400-5880-2125 IR NR. 4400-5899-7429) PERDAVIMO VALSTYBĖS NUOSAVYBĖN

Akcinė bendrovė „Via Lietuva“ (toliau – Bendrovė), vadovaudamasi Kelių įstatymo 5 straipsnio 3 dalimi, organizuoja ir koordinuoja valstybinės reikšmės automobilių kelių priežiūrą ir plėtrą. Vykdamas Bendrovei teisės aktais priskirtas funkcijas, su Marijampolės savivaldybe (toliau – Savivaldybė) buvo pasirašyta 2020 m. kovo 31 d. partnerystės sutartis Nr. Kas-472 (5.69E)/S-261 (toliau – partnerystės sutartis), pagal kurią bendrai buvo įgyvendintas projektas „Valstybinės reikšmės rajoninio kelio Nr. 2626 Rudiškiai–Baraginė ruožo nuo 1,530 iki 1,656 km rekonstravimas“, apimantis Valstybinės reikšmės rajoninio kelio Nr. 2626 Rudiškiai–Baraginė 1,584 km esančios sankryžos su Karolaukio g. rekonstravimą į žiedinę sankryžą (1 priedas).

Žiedinė sankryža rajoniniame kelyje su vietine Karolaukio gatve numatyta sklandesniam patekimui į Marijampolės savivaldybės laisvąją ekonominę zoną.

Kadangi žiedinę sankryžą įrengti esamame rajoninio kelio Nr. 2626 Rudiškiai–Baraginė žemės sklype (unikalus Nr. 4400-6517-6041, kadastro Nr. 5114/7001:58) ir statinyje (unikalus Nr. 4400-2586-4399) nebuvo galimybės (2 priedas), tam suformuoti papildomi 0,0968 ha ploto žemės sklypas (unikalus Nr. 4400-5880-2125, kadastro Nr. 5114/0006:400), esantis Marijampolės sav. Patašinės sen. Nendrinikių k., ir 0,0654 ha ploto žemės sklypas (unikalus Nr. 4400-5899-7429, kadastro Nr. 5114/0005:262), esantis Marijampolės sav. Patašinės sen. Skriaudučio k., kurie Nekilnojamojo turto registre įregistruoti Savivaldybės nuosavybės teise (3 priedas).

Teikiame žemės sklypų kadastro duomenų bylas (4 priedas).

Pagal minėtos partnerystės sutarties 11.2 papunktį, minėti žemės sklypai turi būti perduoti Nacionalinei žemės tarnybai prie Aplinkos ministerijos (t. y., valstybei).

Po Žiedinės sankryžos projekto įgyvendinimo Bendrovė Nekilnojamojo turto registre negali įregistruoti valstybinės reikšmės kelio Nr. 2626 Rudiškiai–Baraginė (inžinerinio statinio) kadastro duomenų pakeitimo, kadangi žiedinės sankryžos elementai įrengti nė vien tik kelio juostoje (patikėtinė – Bendrovė), bet ir minėtoje Savivaldybės nuosavybės teise valdomoje žemėje.

AB „Via Lietuva“ 2025-06-18 raštą Nr. 2-25-8300 „Dėl Marijampolės savivaldybei nuosavybės teise valdomų žemės sklypų perdavimo valstybei“ paprašė perduoti minėtus žemės sklypus valstybės nuosavybėn (5 priedas), kad vėliau juos nustatyta tvarka perimtų juos valdyti patikėjimo teise.

Marijampolės savivaldybės taryba 2025 m. birželio 30 d. sprendimu Nr. 1-227 „Dėl Nekilnojamųjų daiktų perdavimo valstybės nuosavybėn“ (6 priedas), be kita, nusprendė valstybės nuosavybėn perduoti:

1. 0,0968 ha ploto žemės sklypą (unikalus Nr. 4400-5880-2125, kadastro Nr. 5114/0006:400), esančio Marijampolės sav. Patašinės sen. Nendrinikių k.;

2. 0,0654 ha ploto žemės sklypą (unikalus Nr. 4400-5899-7429, kadastro Nr. 5114/0005:262), esančio Marijampolės sav. Patašinės sen. Skriaudučio k..

Kadangi Savivaldybė sutinka valstybės nuosavybėn perduoti minėtus žemės sklypus, o bendrovė – juos perimti valdyti turto patikėjimo teise, Bendrovė prašo inicijuoti Lietuvos Respublikos Vyriausybės nutarimo projekto dėl jų perdavimo valstybės nuosavybėn rengimą.

PRIDĖDAMA:

Via Lietuva

1. Ištrauka iš rajoninio kelio Nr. 2626 Rudiškiai–Baraginė 1,584 km esančios sankryžos su Karolaukio g. rekonstravimo į žiedinę sankryžą techninio darbo projekto.
2. Ištrauka iš Nekilnojamojo turto kadastro žemėlapis.
3. Nekilnojamojo turto (žemės sklypų) registrai.
4. Žemės sklypų kadastro duomenų bylos.
5. AB „Via Lietuva“ 2025-06-18 raštas Nr. 2-25-8300 „Dėl Marijampolės savivaldybei nuosavybės teise valdomų žemės sklypų perdavimo valstybei“.
6. Marijampolės savivaldybės tarybos taryba 2025 m. birželio 30 d. sprendimas Nr. 1-227 „Dėl Nekilnojamųjų daiktų perdavimo valstybės nuosavybės“.

Laikintai einantis Infrastruktūros palaikymo ir
vystymo grupės vadovo pareigas

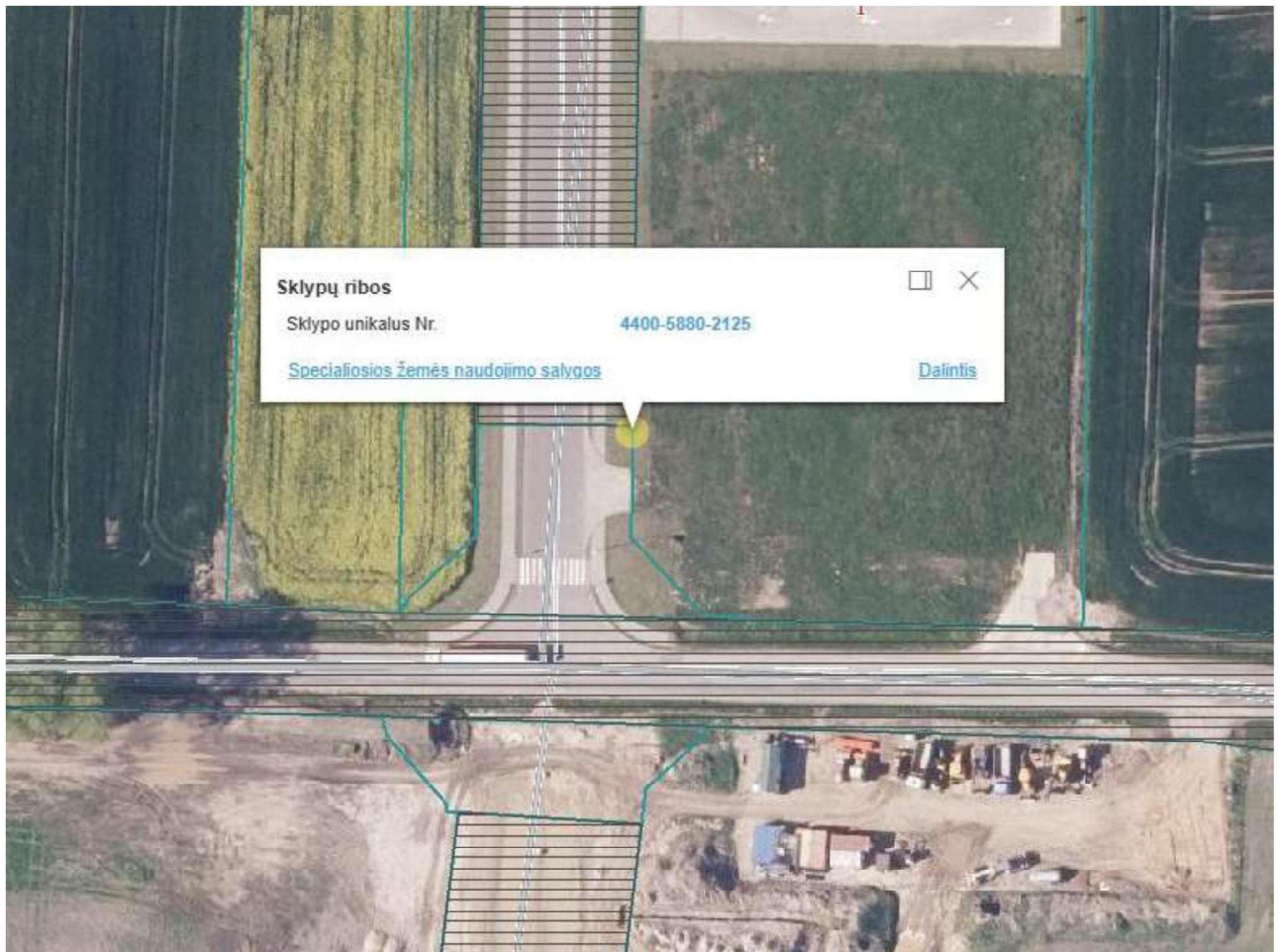
Justas Norbutas

Ištrauka iš Nekilnojamojo turto Nekilnojamojo turto kadastro žemėlapiu


1. Valstybinės reikšmės rajoninio kelio Nr. 2626 Rudiškiai–Baraginė žemės sklypas (unikalus Nr. 4400-6517-6041, kadastro Nr. 5114/7001:58), esantis Marijampolės sav.

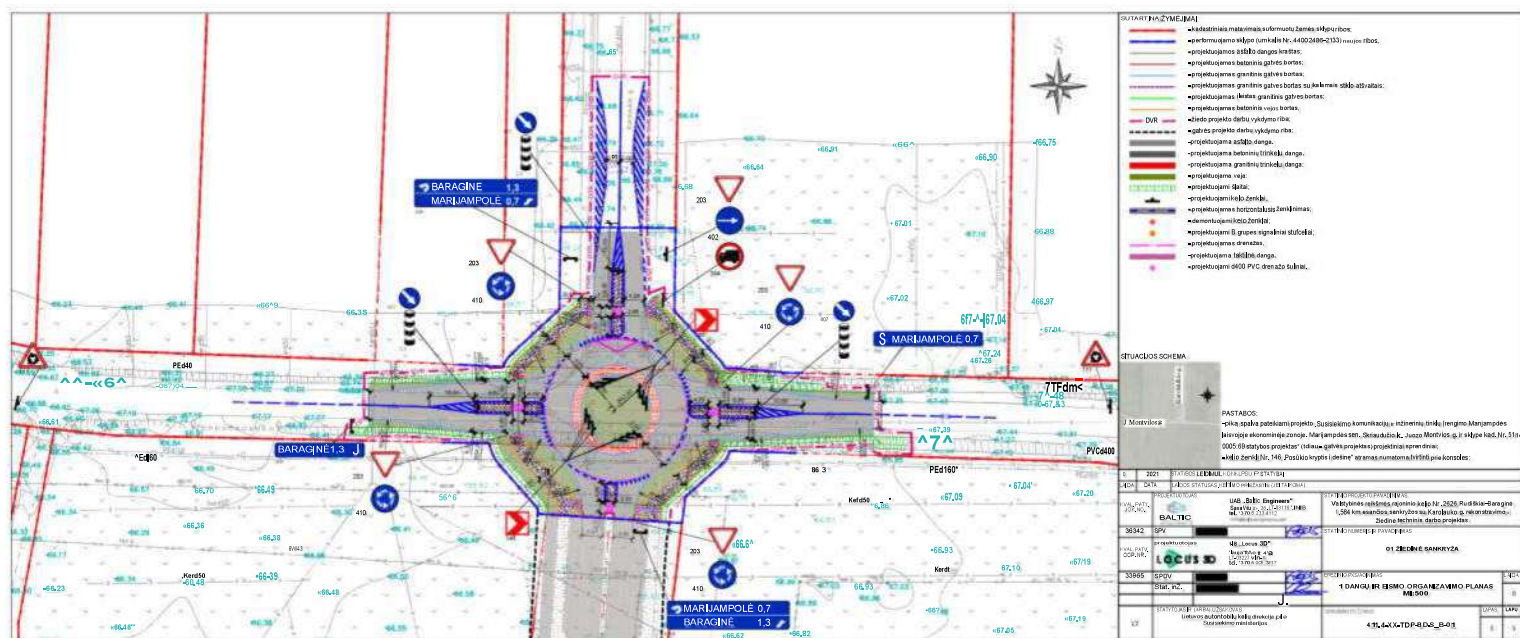


2. Marijampolės savivaldybės 0,0968 ha ploto žemės sklypą (unikalus Nr. 4400-5880-2125, kadastro Nr. 5114/0006:400), esantis Marijampolės sav. Patašinės sen. Nendriniškių k.



3. Marijampolės savivaldybės 0,0654 ha ploto žemės sklypas (unikalus Nr. 4400-5899-7429, kadastro Nr. 5114/0005:262), esantis Marijampolės sav. Patašinės sen. Skriaudučio k.





NEKILNOJAMOJO TURTO REGISTRO DUOMENŲ BAZĖS IŠRAŠAS

2025-08-20 13:49:45

1. Nekilnojamojo turto registre įregistruotas turtas:

Registro Nr.: **44/2763532**
Registro tipas: **Žemės sklypas**
Sudarymo data: **2022-06-27**
Marijampolės sav., Patašinės sen., Skriaudučio k.

2. Nekilnojamieji daiktai:

2.1.

Žemės sklypas
Marijampolės sav., Patašinės sen., Skriaudučio k.
Unikalus daikto numeris: **4400-5899-7429**
Žemės sklypo kadastro numeris ir kadastro vietovės pavadinimas: **5114/0005:262 Baraginės k.v.**
Daikto pagrindinė naudojimo paskirtis: **Kita**
Žemės sklypo naudojimo būdas: **Susisiekimo ir inžinerinių tinklų koridorių teritorijos**
Statusas: **Suformuotas padalijus daiktą**
Daikto istorinė kilmė: **Gautas padalijus daiktą, unikalus daikto numeris 4400-5575-0011**
Gautas padalijus daiktą, unikalus daikto numeris 4400-5579-1827
Gautas padalijus daiktą, unikalus daikto numeris 4400-5584-2005
Žemės sklypo plotas: **0.0654 ha**
Kelių plotas: **0.0654 ha**
Nusausintos žemės plotas: **0.0654 ha**
Žemės ūkio naudmenų našumo balas: **56.3**
Matavimų tipas: **Žemės sklypas suformuotas atliekant kadastrinius matavimus**
Vidutinė rinkos vertė: **390 Eur**
Vidutinės rinkos vertės nustatymo data: **2024-09-12**
Vidutinės rinkos vertės nustatymo būdas: **Masinis vertinimas**
Kadastro duomenų nustatymo data: **2024-06-21**

3. Daikto priklausiniai iš kito registro: įrašų nėra

4. Nuosavybė:

4.1.

Nuosavybės teisė
Savininkas: **MARIJAMPOLĖS SAVIVALDYBĖ, a.k. 111100960**
Daiktas: **žemės sklypas Nr. 4400-5899-7429, aprašytas p. 2.1.**
Įregistravimo pagrindas: **2006-09-21 Pirkimo - pardavimo sutartis Nr. BRM-4613**
2006-09-21 Perdavimo - priėmimo aktas Nr. BRM-4615
2006-09-21 Pirkimo - pardavimo sutartis Nr. BRM-4623
2006-09-21 Perdavimo - priėmimo aktas Nr. BRM-4625
2006-10-10 Pirkimo - pardavimo sutartis Nr. BRM-5083
2006-10-10 Perdavimo - priėmimo aktas Nr. BRM-5085
2006-11-08 Pirkimo - pardavimo sutartis Nr. BRM-5708
2006-11-08 Perdavimo - priėmimo aktas Nr. BRM-5710
2019-01-22 Nacionalinės žemės tarnybos teritorinio skyriaus vedėjo sprendimas Nr. 20SK-243-(14.20.110.)
2020-12-11 Nacionalinės žemės tarnybos teritorinio skyriaus vedėjo sprendimas Nr. 20SK-2492-(14.20.110 E.)
2022-06-20 Nacionalinės žemės tarnybos teritorinio skyriaus vedėjo sprendimas Nr. 20SK-1054-(14.20.110 E.)
Įrašas galioja: **Nuo 2022-06-27**

5. Valstybės ir savivaldybių žemės patikėjimo teisė: įrašų nėra

6. Kitos daiktinės teisės:

6.1.

Servitutas - teisė tiesti, aptarnauti, naudoti požemines, antžemines komunikacijas (tarnaujantis)
Daiktas: **žemės sklypas Nr. 4400-5899-7429, aprašytas p. 2.1.**
Įregistravimo pagrindas: **2020-09-08 Servituto sutartis Nr. 6446**
2020-12-11 Nacionalinės žemės tarnybos teritorinio skyriaus vedėjo sprendimas Nr. 20SK-2492-(14.20.110 E.)
2022-06-20 Nacionalinės žemės tarnybos teritorinio skyriaus vedėjo sprendimas Nr. 20SK-1054-(14.20.110 E.)
Plotas: **25,00 kv. m**
Įrašas galioja: **Nuo 2022-06-27**

7. Juridiniai faktai: įrašų nėra

8. Žymos:

8.1.

Teritorija, kurioje taikomos SŽNS, neįregistruota Nekilnojamojo turto registre: kelių apsaugos zonos (III skyrius, antrasis skirsnis)
Daiktas: **žemės sklypas Nr. 4400-5899-7429, aprašytas p. 2.1.**
Įregistravimo pagrindas: **2022-06-20 Nacionalinės žemės tarnybos teritorinio skyriaus vedėjo sprendimas Nr. 20SK-1054-(14.20.110 E.)**
Plotas: **628.00 kv. m**
Įrašas galioja: **Nuo 2023-01-01**

8.2.

Teritorija, kurioje taikomos SŽNS, neįregistruota Nekilnojamojo turto registre: melioruotos žemės ir melioracijos statinių apsaugos zonos (VI skyrius, antrasis skirsnis)
Daiktas: **žemės sklypas Nr. 4400-5899-7429, aprašytas p. 2.1.**
Įregistravimo pagrindas: **2022-06-20 Nacionalinės žemės tarnybos teritorinio skyriaus vedėjo sprendimas Nr. 20SK-1054-(14.20.110 E.)**
Plotas: **654.00 kv. m**
Įrašas galioja: **Nuo 2023-01-01**

- 8.3. Teritorija, kurioje taikomos SŽNS, neįregistruota Nekilnojamojo turto registre: elektros tinklų apsaugos zonos (III skyrius, ketvirtasis skirsnis)
Daiktas: žemės sklypas Nr. 4400-5899-7429, aprašytas p. 2.1.
Įregistravimo pagrindas: 2022-06-20 Nacionalinės žemės tarnybos teritorinio skyriaus vedėjo sprendimas Nr. 20SK-1054-(14.20.110 E.)
Plotas: 626.00 kv. m
Įrašas galioja: Nuo 2023-01-01
- 8.4. Teritorija, kurioje taikomos SŽNS, neįregistruota Nekilnojamojo turto registre: vandens tiekimo ir nuotekų, paviršinių nuotekų tvarkymo infrastruktūros apsaugos zonos (III skyrius, dešimtas skirsnis)
Daiktas: žemės sklypas Nr. 4400-5899-7429, aprašytas p. 2.1.
Įregistravimo pagrindas: 2022-06-20 Nacionalinės žemės tarnybos teritorinio skyriaus vedėjo sprendimas Nr. 20SK-1054-(14.20.110 E.)
Plotas: 271.00 kv. m
Įrašas galioja: Nuo 2023-01-01

9. Teritorijos, kuriose taikomos SŽNS, įrašytos į NTK kadastro duomenų byloje įrašytų duomenų pagrindu: įrašų nėra

10. Daikto registravimas ir kadastro žymos:

- 10.1. Kadastro duomenų tikslinimas (daikto registravimas)
Daiktas: žemės sklypas Nr. 4400-5899-7429, aprašytas p. 2.1.
Įregistravimo pagrindas: 2024-06-21 Nekilnojamojo daikto kadastro duomenų byla
Įrašas galioja: Nuo 2024-09-12
- 10.2. Kadastrinius matavimus atliko (kadastro žyma)
MARIUS GAIŽAUSKAS
Daiktas: žemės sklypas Nr. 4400-5899-7429, aprašytas p. 2.1.
Įregistravimo pagrindas: 2011-06-06 Kvalifikacijos pažymėjimas Nr. 2M-M-1300
2024-06-21 Nekilnojamojo daikto kadastro duomenų byla
Įrašas galioja: Nuo 2024-09-12
- 10.3. Suformuotas padalijimo būdu (daikto registravimas)
Daiktas: žemės sklypas Nr. 4400-5899-7429, aprašytas p. 2.1.
Įregistravimo pagrindas: 2022-06-15 Nekilnojamojo daikto kadastro duomenų byla
2022-06-20 Nacionalinės žemės tarnybos teritorinio skyriaus vedėjo sprendimas Nr. 20SK-1054-(14.20.110 E.)
Įrašas galioja: Nuo 2022-06-27

11. Duomenys apie įregistruotas teritorijas, kuriose taikomos specialiosios žemės naudojimo sąlygos:

- 11.1. Teritorijos pavadinimas: Kelių apsaugos zonos (III skyrius, antrasis skirsnis)
Teritorijos unikalūs numeris: 100415538
Įregistravimo pagrindas: Lietuvos Respublikos susisiekimo ministerija; 2023-10-09 Valstybinės reikšmės kelių apsaugos zonų nustatymo planas Marijampolės savivaldybėje Nr. 3-424
Įregistravimo data: 2023-10-16
Žemės sklypo plotas, patenkantis į Teritoriją: 654 kv. m, nuo 2024-09-15
- 11.2. Teritorijos pavadinimas: Elektros tinklų apsaugos zonos (III skyrius, ketvirtasis skirsnis)
Teritorijos unikalūs numeris: 100137227
Įregistravimo pagrindas: Lietuvos Respublikos energetikos ministerija; 2021-11-26 Įsakymas dėl Marijampolės elektros tinklų teritorijų plano patvirtinimo Nr. 1-317
Įregistravimo data: 2021-12-10
Žemės sklypo plotas, patenkantis į Teritoriją: 643 kv. m, nuo 2024-09-15
- 11.3. Teritorijos pavadinimas: Skirstomųjų dujotiekių apsaugos zonos (III skyrius, šeštasis skirsnis)
Teritorijos unikalūs numeris: 100032876
Įregistravimo pagrindas: AB "Energijos skirstymo operatorius"; 2020-09-22 Susisiekimo komunikacijų ir inžinerinių tinklų įrengimo Marijampolės laisvojoje ekonominėje zonoje, Marijampolės sav. Marijampolės sen. Skriaudučio k., Juozo Montvilos g. ir sklype kad. Nr. 5114/0005:69 statybos projektas Nr. D2A2919874
Įregistravimo data: 2021-09-16
Žemės sklypo plotas, patenkantis į Teritoriją: 157 kv. m, nuo 2024-09-15

12. Registro pastabos ir nuorodos:

Sujungti ir padalinti žemės sklypai, kurių kadastriniai Nr. 5114/0005:235, Nr. 5114/0005:234, Nr. 5114/0005:236, Nr. 5114/0005:69, tačiau susitarimas dėl 2014-06-30 nuomos sutarties Nr. As-892 pakeitimo nepateiktas.

13. Kita informacija: įrašų nėra

14. Informacija apie duomenų sandoriui tikslinimą: įrašų nėra



NEKILNOJAMOJO TURTO REGISTRO DUOMENŲ BAZĖS IŠRAŠAS

2025-08-20 14:20:11

1. Nekilnojamojo turto registre įregistruotas turtas:

Registro Nr.: 44/2763560
Registro tipas: Žemės sklypas su statiniais
Sudarymo data: 2022-06-27
Marijampolės sav., Patašinės sen., Nendriškių k.

2. Nekilnojamieji daiktai:

2.1.

Žemės sklypas
Marijampolės sav., Patašinės sen., Nendriškių k.
Unikalus daikto numeris: 4400-5880-2125
Žemės sklypo kadastro numeris ir kadastro vietovės pavadinimas: 5114/0006:400 Baraginės k.v.
Daikto pagrindinė naudojimo paskirtis: Kita
Žemės sklypo naudojimo būdas: Susisiekimo ir inžinerinių tinklų koridorių teritorijos
Statusas: Suformuotas padalijus daiktą
Daikto istorinė kilmė: Gautas padalijus daiktą, unikalus daikto numeris 4400-2111-1404
Gautas padalijus daiktą, unikalus daikto numeris 4400-2111-1591
Gautas padalijus daiktą, unikalus daikto numeris 4400-2977-7072
Žemės sklypo plotas: 0.0968 ha
Kelių plotas: 0.0968 ha
Nusausintos žemės plotas: 0.0968 ha
Žemės ūkio naudmenų našumo balas: 40.5
Matavimų tipas: Žemės sklypas suformuotas atliekant kadastrinius matavimus
Vidutinė rinkos vertė: 1760 Eur
Vidutinės rinkos vertės nustatymo data: 2024-09-12
Vidutinės rinkos vertės nustatymo būdas: Masinis vertinimas
Kadastro duomenų nustatymo data: 2024-06-21

3. Daikto priklausiniai iš kito registro: įrašų nėra

4. Nuosavybė:

4.1.

Nuosavybės teisė
Savininkas: MARIJAMPOLĖS SAVIVALDYBĖ, a.k. 111100960
Daiktas: žemės sklypas Nr. 4400-5880-2125, aprašytas p. 2.1.
Įregistravimo pagrindas: 2006-08-29 Pirkimo - pardavimo sutartis Nr. BRM-4027
2006-08-29 Perdavimo - priėmimo aktas Nr. BRM-4026
2006-08-29 Perdavimo - priėmimo aktas Nr. BRM-4032
2006-08-29 Pirkimo - pardavimo sutartis Nr. BRM-4021
2006-08-29 Pirkimo - pardavimo sutartis Nr. BRM-4024
2006-08-29 Perdavimo - priėmimo aktas Nr. BRM-4029
2006-08-29 Pirkimo - pardavimo sutartis Nr. BRM-4030
2006-08-29 Perdavimo - priėmimo aktas Nr. BRM-4023
2006-09-21 Perdavimo - priėmimo aktas Nr. BRM-4618
2006-09-21 Pirkimo - pardavimo sutartis Nr. BRM-4616
2006-10-25 Perdavimo - priėmimo aktas Nr. BRM-5448
2006-10-25 Pirkimo - pardavimo sutartis Nr. BRM-5446
2006-12-27 Perdavimo - priėmimo aktas Nr. BRM-6796
2006-12-27 Pirkimo - pardavimo sutartis Nr. BRM-6794
2010-01-25 Apskrities viršininko įsakymas Nr. ŽM-66
2010-01-26 Apskrities viršininko įsakymas Nr. ŽM-78
2010-04-30 Apskrities viršininko įsakymas Nr. ŽM-560
2010-04-30 Apskrities viršininko įsakymas Nr. ŽM-559
2010-11-22 Nacionalinės žemės tarnybos teritorinio skyriaus vedėjo įsakymas Nr. Ž2-20-656
2010-11-23 Kitas juridinis dokumentas Nr. AS-12079-(5.9)
2021-05-25 Pirkimo - pardavimo sutartis Nr. 1619
2022-06-20 Nacionalinės žemės tarnybos teritorinio skyriaus vedėjo sprendimas Nr. 20SK-1056-(14.20.110 E.)
Įrašas galioja: Nuo 2022-06-27

5. Valstybės ir savivaldybių žemės patikėjimo teisė: įrašų nėra

6. Kitos daiktinės teisės: įrašų nėra

7. Juridiniai faktai: įrašų nėra

8. Žymos:

8.1.

Teritorija, kurioje taikomos SŽNS, neįregistruota Nekilnojamojo turto registre: kelių apsaugos zonos (III skyrius, antrasis skirsnis)
Daiktas: žemės sklypas Nr. 4400-5880-2125, aprašytas p. 2.1.
Įregistravimo pagrindas: 2022-06-20 Nacionalinės žemės tarnybos teritorinio skyriaus vedėjo sprendimas Nr. 20SK-1056-(14.20.110 E.)
Plotas: 563.00 kv. m
Įrašas galioja: Nuo 2023-01-01

8.2.

Teritorija, kurioje taikomos SŽNS, neįregistruota Nekilnojamojo turto registre: vandens tiekimo ir nuotekų, paviršinių nuotekų tvarkymo infrastruktūros apsaugos zonos (III skyrius, dešimtas skirsnis)
Daiktas: žemės sklypas Nr. 4400-5880-2125, aprašytas p. 2.1.
Įregistravimo pagrindas: 2022-06-20 Nacionalinės žemės tarnybos teritorinio skyriaus vedėjo sprendimas Nr. 20SK-1056-(14.20.110 E.)
Plotas: 488.00 kv. m
Įrašas galioja: Nuo 2023-01-01

8.3.

Teritorija, kurioje taikomos SŽNS, neįregistruota Nekilnojamojo turto registre:
melioruotos žemės ir melioracijos statinių apsaugos zonos (VI skyrius, antrasis skirsnis)
Daiktas: žemės sklypas Nr. 4400-5880-2125, aprašytas p. 2.1.
Įregistravimo pagrindas: 2022-06-20 Nacionalinės žemės tarnybos teritorinio skyriaus vedėjo sprendimas Nr. 20SK-1056-(14.20.110 E.)
Plotas: 968.00 kv. m
Įrašas galioja: Nuo 2023-01-01

9. Teritorijos, kuriose taikomos SŽNS, įrašytos į NTK kadastro duomenų byloje įrašytų duomenų pagrindu: įrašų nėra

10. Daikto registravimas ir kadastro žymos:

10.1.

Kadastru duomenų tikslinimas (daikto registravimas)
Daiktas: žemės sklypas Nr. 4400-5880-2125, aprašytas p. 2.1.
Įregistravimo pagrindas: 2024-06-21 Nekilnojamojo daikto kadastro duomenų byla
Įrašas galioja: Nuo 2024-09-12

10.2.

Kadastrinius matavimus atliko (kadastro žyma)
MARIUS GAIŽAUSKAS
Daiktas: žemės sklypas Nr. 4400-5880-2125, aprašytas p. 2.1.
Įregistravimo pagrindas: 2011-06-06 Kvalifikacijos pažymėjimas Nr. 2M-M-1300
2024-06-21 Nekilnojamojo daikto kadastro duomenų byla
Įrašas galioja: Nuo 2024-09-12

10.3.

Suformuotas padalijimo būdu (daikto registravimas)
Daiktas: žemės sklypas Nr. 4400-5880-2125, aprašytas p. 2.1.
Įregistravimo pagrindas: 2022-04-15 Nekilnojamojo daikto kadastro duomenų byla
2022-06-20 Nacionalinės žemės tarnybos teritorinio skyriaus vedėjo sprendimas Nr. 20SK-1056-(14.20.110 E.)
Įrašas galioja: Nuo 2022-06-27

11. Duomenys apie įregistruotas teritorijas, kuriose taikomos specialiosios žemės naudojimo sąlygos:

11.1.

Teritorijos pavadinimas: Kelių apsaugos zonos (III skyrius, antrasis skirsnis)
Teritorijos unikalūs numeris: 100414941
Įregistravimo pagrindas: Lietuvos Respublikos susisiekimo ministerija; 2023-10-09 Valstybinės reikšmės kelių apsaugos zonų nustatymo planas Marijampolės savivaldybėje Nr. 3-424
Įregistravimo data: 2023-10-11
Žemės sklypo plotas, patenkantis į Teritoriją: 521 kv. m, nuo 2024-09-15

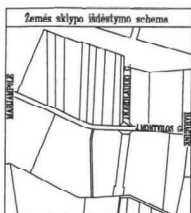
12. Registro pastabos ir nuorodos: įrašų nėra

13. Kita informacija: įrašų nėra

14. Informacija apie duomenų sandoriui tikslinimą: įrašų nėra

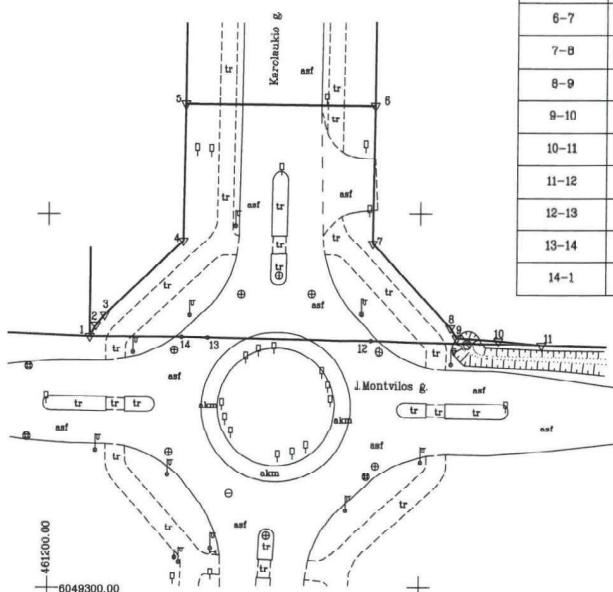
Dokumentą atspausdino





ŽEMĖS SKLYPO PLANAS M 1:500
Žemės sklypo plotas 968 m²

Linijų anotacijų lentelė	
Gretimybė	Atetumas
1-2	1.73
2-3	1.79
3-4	14.44
4-5	18.27
5-6	25.45
6-7	18.43
7-8	15.36
8-9	1.62
9-10	5.67
10-11	5.78
11-12	22.96
12-13	21.98
13-14	3.48
14-1	12.32



Kadastras	vieta	BARAGINĖS	biokas	stipras
Žemės sklypo kadastras Nr.	5	1	1	4

Savivaldybė	MARIJAMPOLIS
Seniūnija	MARIJAMPOLIS
Gyvenamoji vieta	SKIAUDUCIO K.
Celiv. žemės Nr.	

Gretimybė	Gretimo žemės sklypo kadastras Nr.	Pastabas
1-5	5114/0006:0397	
5-6	5114/0006:0398	KAROLIAUS G.
6-11	5114/0006:0399	
11-1	5114/0001:0009	J. MONTVILOS G.

Su pagal 2022 m. balandžio mėn. 14 d. atliktą žemės sklypo ribų patikrinimą - parodymą parengtame žemės sklypo plane išbraižytomis ribomis ir apskaičiuotu žemės sklypo platu sutinku

MARIJAMPOLIS SAVIVALDYBĖ

Marijampolės savivaldybės
meras

(Žemės sklypo savininkas (savininkų artinai būsimasis) vardas, pavardė)

(parašas)

2024.06.28
(data)

UAB "Nisos matavimai"

Vytauto g. 17, LT-80299 Marijampolė, tel. nr. +370 862 98086

Pareigos	Parašas	Vardas ir pavardė	Data
Direktorius		[Redacted]	2024-06-28
Matuoklės		[Redacted]	2024-06-28

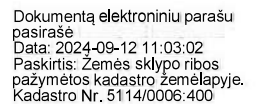
Matuoklės kvalifikacijos pažymėjimo Nr.2M-M-1300



Žemės sklypo plotas 968 m²

KOORDINAČIŲ ŽINIARAŠTIS

112 uraspisn. Nce-nimuv pnnunni, sklin) sunukitcim ar vugudintk-m raitatoiklunu utkurti. Uj ju nesilum lemes s-jninku ar kil' leme' tjuoknojai puin, Uj jie mini buvo pprti u i juduryk, uzraukia Kodyu vepnyudum Uj ikl viano ktunw wclim eury



Duomenys apie žemės sklypo servitusus			
Eilės Nr.	Servituto kodas	Nekilnojamojo turto registre įrašyto ar teritorijų planavimo dokumente nustatyto servituto pavadinimas ir rūšis	Servituto plotas, mJ
1	214	Kelio servitutas – teisė važiuoti transporto priemonėmis, naudotis pėsčiųjų taku, vartoti gatvius (tarnaujančius) (Projektuojamas)	968,0000



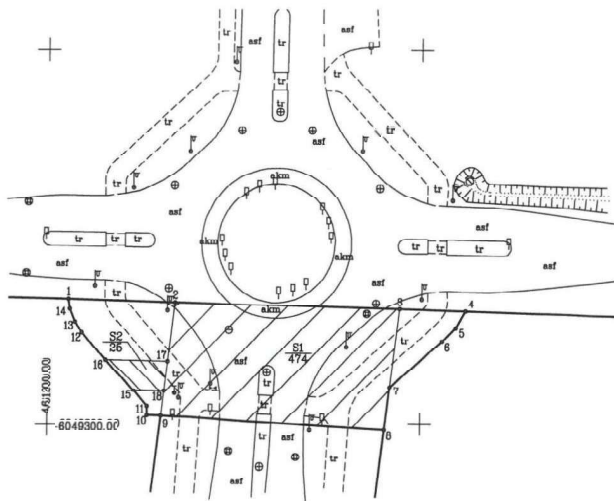
ŽEMĖS SKIŲPO PLANAS M 1:500
Žemės sklypo plotas 654 m²

Kadastru	Vietovė	BARAGINĖS	Mokas	sklypas
Žemės sklypo kadastro Nr. 5 1 1 4 0 0 0 5 0 2 6 2				

Šeimininkas	MARIJAMPOLIS
Žemėninkas	MARIJAMPOLIS
Įvykdomoji vietovė	SKRAUDUCIO K.
Kiti, nurodantys	

Šeimininkas	Šeimininko žemės sklypo kadastro Nr.	Pastabas
1-4	5114/7001.0009	I. MONTVILOS C.
4-5	5114/0005.0263	
5-6	5114/0005.0285	
6-1	5114/0005.0264	

Linijų anotacijų lentelė	
Gretinymė	Atstumas
1-2	14.92
2-3	30.12
3-4	8.72
4-5	2.54
5-6	2.50
6-7	9.29
7-8	5.73
8-9	30.06
9-10	1.88
10-11	1.27
11-12	13.19
12-13	1.70
13-14	1.88
14-1	1.39



Su pagal 2022 m. sausio mėn. 17 d. patvirtintą žemės sklypo ribų patikslinimo-parengimo parengtame žemės sklypo plane išbraižytomis ribomis ir apskaičiuotu žemės sklypo plotu sutinku

MARIJAMPOLĖS SAVIVALDYBĖ

Marijampolės savivaldybės
meras

(Žemės sklypo atstovė) (asmens arto būdinių) (vardas, pavardė)

(parašas)

(data)

UAB "Nišos matavimai"

Vytauto g. 17, LT-08200 Marijampolė, tel. nr. +370 952 38385

Pareigos	Parašas	Vardas ir pavardė	Data
Direktorius			2024-08-21
Matavimas			2024-08-21
Matavimo kvalifikacijos pažymėjimo Nr.2M-M-1300			



Žemės sklypo plotas 654 m²

KOORDINAČIŲ ŽINIARAŠTIS

Ištrauka iš Lietuvos Respublikos administracinių nusikaltimų kodekso:
112 straipsnis. Nesieniūmaspriemonių, skirtų suaukintiems ar sugadintiems ribojamiesiems atkurti, kai jų nesieniūmas žemės savininkais ar kiti žemės naudotojai po to, kai jie raštu buvo įspėti tai padaryti, užtraukia baudą nuo septynių šimtų iki vieno šimto keturių šimtų eurų.



Duomenys apie žemės sklypo servitusus			
Eilės Nr.	Servituto kodas	Nekilnojamojo turto registre įrašyto ar teritorijų planavimo dokumente nustatyto servituto pavadinimas ir rūšis	Servituto plotas, m²
1	215	Kelio servitutas - teisė važiuoti transporto priemonėmis, naudotis pėsčiųjų taku (tarnaujantis) (Projektuojamas)	474,0000
2	222	Servitutas - teisė tiesyti, aptarnauti, naudoti požemines, antžemines komunikacijas (tarnaujantis)	25.0000

ELEKTRONINIO DOKUMENTO METADUOMENYS	
Dokumento pavadinimas (antraštė)	Žemės sklypo planas
Dokumento sudarytojas (-ai)	[redacted] Matmininkas-geodezininkas, 1 [redacted] urc"
Dokumento registracijos data ir numeris	2024-06-21
Dokumento lapų skaičius	2
Parašo paskirtis	Pasirašymas
Parašą sukūrusio asmens vardas, pavardė ir pareigos	[redacted] Matininkas-geodezininkas
Sertifikatas išduotas	[redacted] "mobile-^nature", "LT"
Parašo sukūrimo data ir laikas	2024.07.09 13:50:49 (GMT+03:00)
Parašo formatas	PAdES
Laiko žymoje nurodytas laikas	2024.07.09 13:51:05 (GMT+03:00)
Informacija apie sertifikavimo paslaugų teikėją	RCSC IssuingCA, VI Registru centras - i.k. 1241 10246, LT
Sertifikato galiojimo laikas	Nuo 2024.06.13 17:07:24 iki 2026.05.25 17:30:43
Parašo paskirtis	Byla patikrinta
Parašą sukūrusio asmens vardas, pavardė ir pareigos	[redacted] Kadastro ekspertė
Sertifikatas išduotas	[redacted] "LT"
Parašo sukūrimo data ir laikas	2024.07.16 08:31:02 (GMT+03:00)
Parašo formatas	PAdES
Laiko žymoje nurodytas laikas	2024.07.16 08:31:10 (GMT+03:00)
Informacija apie sertifikavimo paslaugų teikėją	RCSC IssuingCA, VI Registru centras - i.k. 1241 10246, LT
Sertifikato galiojimo laikas	Nuo 2023.10.24 15:22:02 iki 2025.10.23 15:22:02
Parašo paskirtis	Žemės sklypo ribos pažymėtos kadastro žemėlapyje. Kadastro Nr. 5114/0005:262
Parašą sukūrusio asmens vardas, pavardė ir pareigos	[redacted] Vyresnioji kadastro specialistė
Sertifikatas išduotas	[redacted] "LT"
Parašo sukūrimo data ir laikas	2024.09.12 11:02:31 (GMT+03:00)
Parašo formatas	PAdES
Laiko žymoje nurodytas laikas	2024.09.12 11:02:36 (GMT+03:00)
Informacija apie sertifikavimo paslaugų teikėją	RCSC IssuingCA, VI Registru centras - i.k. 1241 10246, LT
Sertifikato galiojimo laikas	Nuo 2024.03.22 11:04:11 iki 2026.03.22 11:04:11
Pagrindinio dokumento priedų skaičius	1
Pagrindinio dokumento priedai	511400050262-20240709.dwg
Pagrindinio dokumento priedamų dokumentų skaičius	-
Priedami dokumentai	-
Programinės įrangos, kuria naudojantis sudarytas elektroninis dokumentas, pavadinimas	GeoMatininkas, versija 3.37
Informacija apie elektroninio (-ių) parašo (-ų) tikrinimą (tikrinimo data)	Atitinka specifikacijos keliamus reikalavimus. Visi dokumente esantys elektroniniai parašai galioja (2025.04.09 09:05:33)
Papildomi metaduomenys	Nuorašą suformavo 2025.04.09 09:05:33

AKCINĖ BENDROVĖ „VIA LIETUVA“

Marijampolės savivaldybės administracijai

_____ Nr. _____
l _____ Nr. _____

DĖL MARIJAMPOLĖS SAVIVALDYBEI NUOSAVYBĖS TEISE VALDOMŲ ŽEMĖS SKLYPŲ PERDAVIMO VALSTYBEI

Akcinė bendrovė „Via Lietuva“ (toliau – Bendrovė), vadovaudamasi Kelių įstatymo 5 straipsnio 3 dalimi, organizuoja ir koordinuoja valstybinės reikšmės automobilių kelių priežiūrą ir plėtrą. Vykdamas Bendrovei teisės aktais priskirtas funkcijas, su Marijampolės savivaldybe (toliau – Savivaldybė) buvo pasirašyta 2020 m. kovo 31 d. partnerystės sutartis Nr. Kas-472 (5.69E)/S-261, pagal kurią buvo įgyvendintas projektas „Valstybinės reikšmės rajoninio kelio Nr. 2626 Rudiškiai–Baraginė ruožo nuo 1,530 iki 1,656 km rekonstravimas“ (toliau – Žiedinės sankryžos projektas).

Žiedinės sankryžos projekto įgyvendinimui buvo reikalingi 0,0968 ha ploto žemės sklypas (unikalus Nr. 4400-5880-2125, kadastro Nr. 5114/0006:400), esantis Marijampolės sav. Patašinės sen. Nendriniešių k., ir 0,0654 ha ploto žemės sklypas (unikalus Nr. 4400-5899-7429, kadastro Nr. 5114/0005:262), esantis Marijampolės sav. Patašinės sen. Skriaudučio k., kurie Nekilnojamojo turto registre įregistruoti Savivaldybės nuosavybės teise.

Pagal minėtos partnerystės sutarties 11.2 papunktį, minėti žemės sklypai turi būti perduoti Nacionalinei žemės tarnybai prie Aplinkos ministerijos (t. y., valstybei).

Po Žiedinės sankryžos projekto įgyvendinimo Bendrovė Nekilnojamojo turto registre negali įregistruoti valstybinės reikšmės kelio Nr. 2626 Rudiškiai–Baraginė (inžinerinio statinio) kadastro duomenų pakeitimo, kadangi žiedinės sankryžos elementai įrengti ne vien tik kelio juostoje (patikėtinė – Bendrovė), bet ir minėtoje Savivaldybės nuosavybės teise valdomoje žemėje.

Dėl nurodytų priežasčių prašome priimti Marijampolės savivaldybės tarybos sprendimą dėl:

1. 0,0968 ha ploto žemės sklypo (unikalus Nr. 4400-5880-2125, kadastro Nr. 5114/0006:400), esančio Marijampolės sav. Patašinės sen. Nendriniešių k.;
2. 0,0654 ha ploto žemės sklypo (unikalus Nr. 4400-5899-7429, kadastro Nr. 5114/0005:262), esančio Marijampolės sav. Patašinės sen. Skriaudučio k.,
perdavimo valstybei.

Gavusi Savivaldybės tarybos sprendimą, Bendrovė pateiktą prašymą Susisiekimo ministerijai dėl Lietuvos Respublikos Vyriausybės nutarimo dėl žemės sklypų perdavimo valstybei projekto parengimo.

Pagal Kelių įstatymo 10 str. 2 dalį, valstybinės reikšmės keliams (šiuo atveju – rajoniniam keliui Nr. 2626 Rudiškiai–Baraginė) priskirta žemė priklauso valstybei išimtinė nuosavybės teise. Ją patikėjimo teise valdo, naudoja ir ją disponuoja Bendrovė.

Laikinaį einantis Infrastruktūros palaikymo ir
vystymo grupės vadovo pareigas

Justas Norbutas

DETALŪS METADUOMENYS	
Dokumento sudarytojas (-ai)	Akcinė bendrovė Via Lietuva, Kauno g. 22-2, 03212 Vilnius, Lietuva (2025-08-20 16:07:26)
Dokumento pavadinimas (antraštė)	DĖL MARIJAMPOLĖS SAVIVALDYBEI NUOSAVYBĖS TEISE VALDOMŲ ŽEMĖS SKLYPŲ PERDAVIMO VALSTYBEI
Dokumento rūšys	-
Dokumento registracijos data ir numeris	2025-06-18 Nr. 2-25-8300
Dokumento gavimo data ir dokumento gavimo registracijos numeris	-
Dokumento specifikacijos identifikavimo žymuo	ADOC-V1.0
Parašo paskirtis	Pasirašymas
Parašą sukūrusio asmens vardas, pavardė ir pareigos	Justas Norbutas, L. e. p. Grupės vadovas (-ė)
Parašo sukūrimo data ir laikas	2025-06-18 16:56:26 (GMT+03:00)
Parašo formatas	XAdES-T
Laiko žymoje nurodytas laikas	2025-06-18 16:56:27 (GMT+03:00)
Informacija apie sertifikavimo paslaugos teikėją	RCSC IssuingCA, VI Registru centras - i.k. 124110246, RCSC, LT
Sertifikato galiojimo laikas	2023-10-12 12:50:38–2025-10-11 12:50:38
Parašo paskirtis	Registravimas
Parašą sukūrusio asmens vardas, pavardė ir pareigos	DVS sistema, Dokumentų valdymo sistema
Parašo sukūrimo data ir laikas	2025-06-18 16:56:29 (GMT+03:00)
Parašo formatas	XAdES-EPES
Laiko žymoje nurodytas laikas	-
Informacija apie sertifikavimo paslaugos teikėją	RCSC IssuingCA-2, RCSC, VI Registru Centras - i.k. 124110246, LT
Sertifikato galiojimo laikas	2025-05-15 10:38:06–2028-05-14 10:38:06
Informacija apie būdus, naudotus metaduomenų vientisumui užtikrinti	-
Pagrindinio dokumento priedų skaičius	-
Pagrindinio dokumento pridedamų dokumentų skaičius	-
Programinės įrangos, kuria naudojantis sudarytas elektroninis dokumentas, pavadinimas	DocLogix v12.8.7.0
Informacija apie elektroninio dokumento ir elektroninio (-ių) parašo (-ų) tikrinimą (tikrinimo data)	Tikrinant dokumentą nenustatyta jokių klaidų (2025-08-20 16:07:27)
Elektroninio dokumento nuorašo atspausdinimo data ir ją atspausdinęs darbuotojas	2025-08-20 16:07:27 atspausdino [REDACTED]
Paieškos nuoroda	-
Papildomi metaduomenys	-



MARIJAMPOLĖS SAVIVALDYBĖS TARYBA

SPRENDIMAS DĖL NEKILNOJAMŲJŲ DAIKTŲ PERDAVIMO VALSTYBĖS NUOSAVYBĖN

2025 m. birželio 30 d. Nr. 1-227
Marijampolė

Vadovaudamasi Lietuvos Respublikos vietos savivaldos įstatymo 15 straipsnio 2 dalies 19 punktu ir 4 dalimi, Lietuvos Respublikos valstybės ir savivaldybių turto valdymo, naudojimo ir disponavimo juo įstatymo 20 straipsnio 2 dalies 3 punktu ir 4 dalimi, Lietuvos Respublikos žemės įstatymo 19 straipsnio 1, 3 ir 4 dalimis, ir atsižvelgdama į Partnerystės sutarties (2020-03-31, Nr. KAs-472 (5.69.E) / 2020-04-02, Nr. 1-5723), pasirašytos tarp Marijampolės savivaldybės administracijos ir Lietuvos automobilių kelių direkcijos prie Susisiekimo ministerijos, 11.2 papunktį ir AB „Via Lietuva“ 2025-06-18 raštą Nr. 2-25-8300 „Dėl Marijampolės savivaldybei nuosavybės teise valdomų žemės sklypų perdavimo valstybei“, Marijampolės savivaldybės taryba nusprendžia:

1. Perduoti valstybės nuosavybėn Marijampolės savivaldybei nuosavybės teise priklausančius šiuos nekilnojamuosius daiktus:

1.1. 0,0968 ha ploto žemės sklypą, unikalus Nr. 4400-5880-2125, vidutinė rinkos vertė – 1760,00 Eur, esantį Marijampolės sav. Marijampolės sen. Nendriniškių k. Karolaukio g. (nekilnojamojo turto kadastro byloje pažymėtas Nr. 4);

1.2. 0,0654 ha ploto žemės sklypą, unikalus Nr. 4400-5899-7429, vidutinė rinkos vertė – 390,00 Eur, esantį Marijampolės sav. Marijampolės sen. Skriaudučio k. (nekilnojamojo turto kadastro byloje pažymėtas Nr. 1).

2. Sutikti perduoti šio sprendimo 1.1 ir 1.2 punkte nurodytą turtą valstybės nuosavybėn, nepadengiant žemės sklypų įrengimo išlaidų.

3. Įgalioti Marijampolės savivaldybės administracijos direktorių pasirašyti šio sprendimo 1 punkte nurodyto turto perdavimo ir priėmimo aktą.

4. Pripažinti netekusiu galios Marijampolės savivaldybės tarybos 2022 m. birželio 27 d. sprendimą Nr. 1-216 „Dėl nekilnojamųjų daiktų perdavimo valstybės nuosavybėn“.

5. Nurodyti, kad šis sprendimas per vieną mėnesį nuo paskelbimo (įteikimo) dienos, jeigu įstatymai nenustato kitaip, gali būti skundžiamas Lietuvos administracinių ginčų komisijos Kauno apygardos skyriui (adresu: L. Sapiegos g. 10, 44251 Kaunas) Lietuvos Respublikos ikiteisminio administracinių ginčų nagrinėjimo tvarkos įstatymo nustatyta tvarka arba tiesiogiai Regionų administraciniam teismui bet kuriuose teismo rūmuose (Vilniaus rūmai, Žygimantų g. 2, Vilnius; Kauno rūmai, A. Mickevičiaus g. 8A, Kaunas; Klaipėdos

rūmai, Galinio Pylimo g. 9, Klaipėda; Šiaulių rūmai, Dvaro g. 80, Šiauliai; Panevėžio rūmai, Respublikos g. 62, Panevėžys), arba per Lietuvos teismų elektroninių paslaugų portalą <https://e.teismas.lt>) Lietuvos Respublikos administracinių bylų teisenos įstatymu nustatyta tvarka.

Savivaldybės meras

Povilas Isoda

[Redacted signature]

Sprendimą paskelbti: Interneto svetainėje ☒; TAR ☐

DETALŪS METADUOMENYS	
Dokumento sudarytojas (-ai)	Marijampolės savivaldybės administracija
Dokumento pavadinimas (antraštė)	Dėl nekilnojamųjų daiktų perdavimo valstybės nuosavybėn
Dokumento registracijos data ir numeris	2025-06-30 Nr. 1-227
Dokumento gavimo data ir dokumento gavimo registracijos numeris	-
Dokumento specifikacijos identifikavimo žymuo	ADOC-V1.0
Parašo paskirtis	Pasirašymas
Parašą sukūrusio asmens vardas, pavardė ir pareigos	Povilas Isoda Meras
Parašo sukūrimo data ir laikas	2025-07-02 16:26
Parašo formatas	Trumpalaikio galiojimo (XAdES-T)
Laiko žymoje nurodytas laikas	2025-07-02 16:26
Informacija apie sertifikavimo paslaugų teikėją	RCSC IssuingCA
Sertifikato galiojimo laikas	2023-11-16 14:03 - 2025-11-15 14:03
Informacija apie būdus, naudotus metaduomenų vientisumui užtikrinti	-
Pagrindinio dokumento priedų skaičius	0
Pagrindinio dokumento pridedamų dokumentų skaičius	0
Programinės įrangos, kuria naudojantis sudarytas elektroninis dokumentas, pavadinimas	Elpako v.20250618.1
Informacija apie elektroninio dokumento ir elektroninio (-ių) parašo (-ų) tikrinimą (tikrinimo data)	Tikrinant dokumentą nenustatyta jokių klaidų (2025-07-03)
Elektroninio dokumento nuorašo atspausdinimo data ir ją atspausdinęs darbuotojas	2025-07-03 nuorašą suformavo [REDACTED]
Paieškos nuoroda	=
Papildomi metaduomenys	-

DETALŪS METADUOMENYS

Dokumento sudarytojas (-ai)	Akcinė bendrovė Via Lietuva 188710638, Kauno g. 22-2, 03212 Vilnius, Lietuva
Dokumento pavadinimas (antraštė)	DĖL MARIJAMPOLĖS SAVIVALDYBĖS NUOSAVYBĖS TEISE VALDOMŲ ŽEMĖS SKLYPŲ (UNIKALŪS NR. 4400-5880-2125 IR NR. 4400-5899-7429) PERDAVIMO VALSTYBĖS NUOSAVYBĖN
Dokumento registracijos data ir numeris	2025-08-22 Nr. 2-25-11451
Dokumento gavimo data ir dokumento gavimo registracijos numeris	2025-08-22 Nr. 1-7912
Dokumento specifikacijos identifikavimo žymuo	ADOC-V1.0
Parašo paskirtis	Pasirašymas
Parašą sukūrusio asmens vardas, pavardė ir pareigos	Justas Norbutas, L. e. p. Grupės vadovas (-ė)
Sertifikatas išduotas	JUSTAS NORBUTAS LT
Parašo sukūrimo data ir laikas	2025-08-22 11:06:37 (GMT+03:00)
Parašo formatas	XAdES-T
Laiko žymoje nurodytas laikas	2025-08-22 11:06:39 (GMT+03:00)
Informacija apie sertifikavimo paslaugų teikėją	RCSC IssuingCA, VI Registru centras - i.k. 124110246 LT
Sertifikato galiojimo laikas	2023-10-12 12:50:38 – 2025-10-11 12:50:38
Informacija apie būdus, naudotus metaduomenų vientisumui užtikrinti	"Registravimas" paskirties metaduomenų vientisumas užtikrintas naudojant "RCSC IssuingCA-2, VI Registru Centras - i.k. 124110246 LT" išduotą sertifikatą "Akcinė bendrovė Via Lietuva, Akcinė bendrovė Via Lietuva, i.k.188710638 LT", sertifikatas galioja nuo 2025-05-15 10:38:06 iki 2028-05-14 10:38:06 "Gauto dokumento registravimas" paskirties metaduomenų vientisumas užtikrintas naudojant "RCSC IssuingCA-2, VI Registru Centras - i.k. 124110246 LT" išduotą sertifikatą "DBSIS, Informatikos ir ryšių departamentas prie Lietuvos Respublikos vidaus reikalų ministerijos, i.k.188774822 LT", sertifikatas galioja nuo 2025-05-16 11:31:08 iki 2028-05-15 11:31:08
Pagrindinio dokumento priedų skaičius	10
Pagrindinio dokumento pridedamų dokumentų skaičius	=
Pridedamo dokumento sudarytojas (-ai)	=
Pridedamo dokumento pavadinimas (antraštė)	=
Pridedamo dokumento registracijos data ir numeris	=
Programinės įrangos, kuria naudojantis sudarytas elektroninis dokumentas, pavadinimas	DocLogix v12.8.7.0
Informacija apie elektroninio dokumento ir elektroninio (-ių) parašo (-ų) tikrinimą (tikrinimo data)	Atitinka specifikacijos keliamus reikalavimus. Visi dokumente esantys elektroniniai parašai galioja (2025-08-22 13:26:14)
Paieškos nuoroda	=
Papildomi metaduomenys	Nuorašą suformavo 2025-08-22 13:26:15 DBSIS